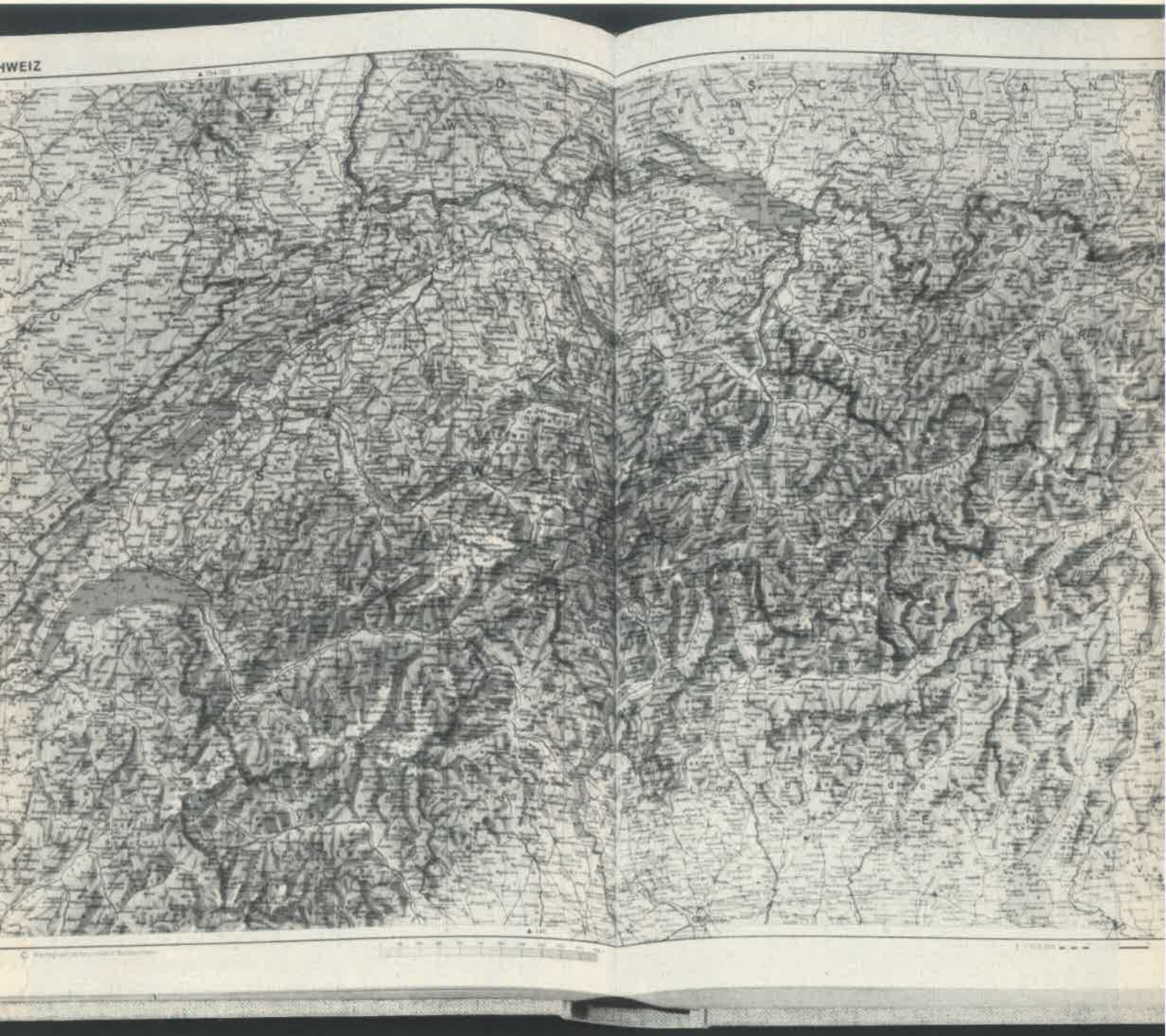



In der Tradition bester deutscher Kartographie – Atlanten aus dem Kartographischen Institut Bertelsmann



International anerkannte Fachleute schufen durch die Verbindung modernster kartographischer Technik mit dem heutigen Stand der geographischen Wissenschaft diese Atlanten. In nur fünf Jahren wurden mehr als 1,5 Millionen Exemplare verkauft – ein Beweis mehr für den großen Informationswert, für hohe drucktechnische Qualität und hervorragende Ausstattung. Auch in Dänemark, Finnland, Frankreich, Großbritannien, Japan, Holland, Norwegen, Schweden und Spanien gibt es bereits Lizenzausgaben der Bertelsmann-Atlanten.



Das Antlitz unserer Erde

Der neuartige Universal-Atlas mit geographischem Lexikon in Wort und Bild

656 Seiten mit 195 vielfarbigen Karten »Natur und Kultur« und »Länder und Landschaften«, einem geographischen Lexikon mit über 1 000 Artikeln, einem Beitrag »Die Erde im Weltraum«, einer Chronik der Geschichte der geographischen Entdeckungen und 96 Registerseiten mit 60 000 Stichwörtern, 323 Farbfotos, 313 Schwarzweißfotos und 126 graphischen Darstellungen. Format 24 x 32 cm. Leinen **96 DM** (Teilzahlungspreis 105.60 DM)

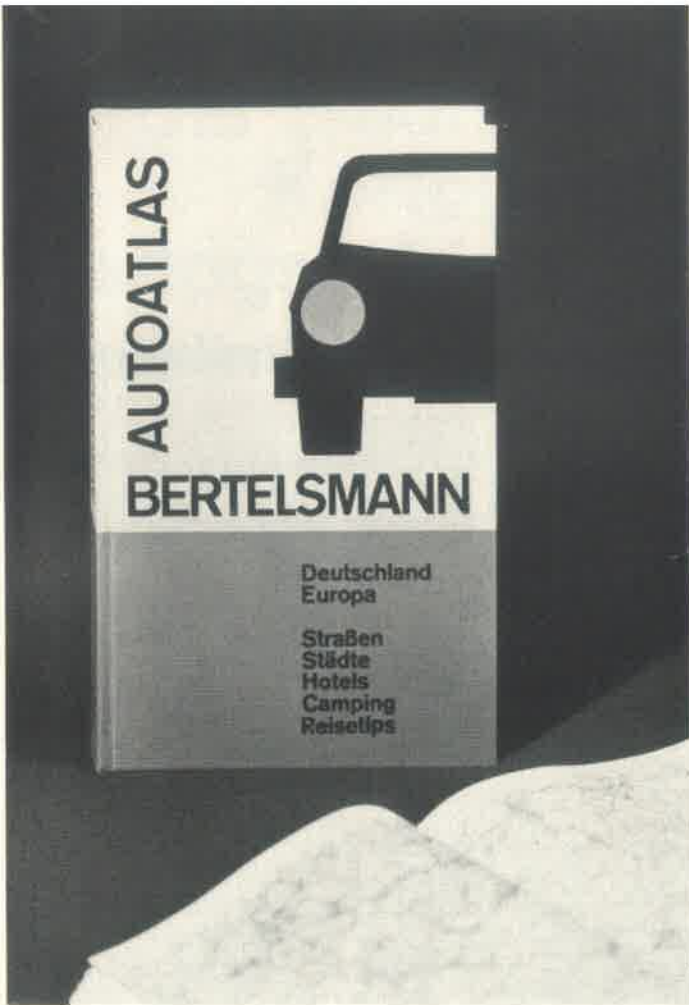
»Die dreihundert Seiten ›Geographisches Lexikon‹, mit ebensoviel Text wie farbiger Illustration, ergänzt um Hunderte von Schwarzweißbildern auf den Rückseiten der Karten, bisweilen auch ergänzt durch Statistik und Grafik, sind aber mindestens so gewichtig wie die Karten. Ein in seiner Weise unglaubliches, geographisches Nachschlagewerk, in dem Bild, Text, Karte und Lexikon eine Einheit darstellen.« Die Welt der Literatur, Hamburg



Neuer Atlas der Welt

224 Seiten, darunter 62 vielfarbige Kartenseiten und 96 Registerseiten mit 60 000 Stichwörtern, Lexikon mit 258 Länderbeschreibungen: Staatsform, Landesnatur, Bevölkerung, Wirtschaft und Verkehr. Format 24 x 32 cm. Leinen **19.80 DM**

»Die reichen fachlichen Erfahrungen des Kartographischen Instituts Bertelsmann ermöglichen es, ein kartographisches Nachschlagewerk herauszubringen, das in seiner Preiskategorie Hervorragendes bietet. Es vermittelt eine Fülle geographischer und länderkundlicher Informationen nach neuesten amtlichen Unterlagen. Die gute Lesbarkeit der Karten ist bestechend. Die vielfältige Farbabstufung verbürgt neben der klaren Wiedergabe der Einzelheiten eine vollendete Anschaulichkeit.« WBZ, Köln




Autoatlas Bertelsmann

Deutschland • Europa

388 Seiten, darunter 136 Kartenseiten (120 achtfarbige Seiten mit Straßenkarten und 16 zweifarbige Seiten mit touristischen Karten der Bundesrepublik), 144 Seiten Text mit 50 zweifarbigen Stadtkernausschnitten und 108 Seiten Register mit mehr als 66 000 Namen. Format 16 x 26 cm. Gebunden **19.50 DM**

»Hervorragend lesbar, das Straßennetz klar gegliedert und die Kilometerangaben schnell erkennbar. Das Register ist in seiner Art einmalig: es enthält nicht nur alle im Kartenteil eingezeichneten Orte, sondern auch noch zahlreiche weitere, deren Lage durch ein neuartiges und sinnvolles Hinweissystem schnell zu ermitteln ist.«
Westfälische Zeitung, Bielefeld




Bertelsmann Hausatlas

320 Seiten, darunter 88 Seiten Text mit Astronomie, Entdeckungsgeschichte der Erde, Natur der Erde, geographischem Wörterbuch, geographischer Statistik, Namen und Sprachen, dazu 62 Landkartenseiten, 64 Seiten länderkundlicher Text, 96 Seiten Register mit 60 000 Namen; mit rund 800 Abbildungen (über 280 vierfarbige, 210 schwarzweiße und über 300 zum Teil zweifarbige Abbildungen). Format 24 x 32 cm. Folieneinband **45 DM**

»Der Bertelsmann Hausatlas gibt mehr als der Standardtyp: nicht nur – präzise und farblich sehr gut abgestimmte – Karten, sondern auch einen unterrichtenden Teil, wie man ihn auch bei viel teureren Atlanten kaum in solcher Reichhaltigkeit finden wird.« Stuttgart Nachrichten

»Eine verlegerische und kartographische Leistung.« Westermanns Monatshefte, Braunschweig



Das Antlitz unserer Erde

Der neuartige Universal-Atlas mit geographischem Lexikon in Wort und Bild

656 Seiten mit 195 vielfarbigen Karten »Natur und Kultur« und »Länder und Landschaften«, einem geographischen Lexikon mit über 1 000 Artikeln, einem Beitrag »Die Erde im Weltraum«, einer Chronik der Geschichte der geographischen Entdeckungen und 96 Registerseiten mit 60 000 Stichwörtern, 323 Farbfotos, 313 Schwarzweißfotos und 126 graphischen Darstellungen. Format 24 x 32 cm. Leinen **96 DM** (Teilzahlungspreis 105.60 DM)

»Die dreihundert Seiten ›Geographisches Lexikon‹, mit ebensoviel Text wie farbiger Illustration, ergänzt um Hunderte von Schwarzweißbildern auf den Rückseiten der Karten, bisweilen auch ergänzt durch Statistik und Grafik, sind aber mindestens so gewichtig wie die Karten. Ein in seiner Weise unglaubliches, geographisches Nachschlagewerk, in dem Bild, Text, Karte und Lexikon eine Einheit darstellen.«
Die Welt der Literatur, Hamburg



Neuer Atlas der Welt

224 Seiten, darunter 62 vielfarbige Kartenseiten und 96 Registerseiten mit 60 000 Stichwörtern, Lexikon mit 258 Länderbeschreibungen: Staatsform, Landesnatur, Bevölkerung, Wirtschaft und Verkehr. Format 24 x 32 cm. Leinen **19.80 DM**


»Die reichen fachlichen Erfahrungen des Kartographischen Instituts Bertelsmann ermöglichen es, ein kartographisches Nachschlagewerk herauszubringen, das in seiner Preisgruppe Hervorragendes bietet. Es vermittelt eine Fülle geographischer und länderkundlicher Informationen nach neuesten amtlichen Unterlagen. Die gute Lesbarkeit der Karten ist bestechend. Die vielfältige Farbabstufung verbürgt neben der klaren Wiedergabe der Einzelheiten eine vollendete Anschaulichkeit.« WBZ, Köln



Kleiner Bertelsmann Weltatlas

440 Seiten mit 185 mehrfarbigen Karten, davon 41 sechsfarbige Hauptkarten und 144 zweifarbige Stadtpläne, Reisegebiete und Spezialkarten sowie einem umfangreichen Länderlexikon. Register mit über 42 000 Hinweisen. Format 11,8 x 18,8 cm. Folieneinband **14.80 DM**

»Eine sehr vernünftige Synthese zwischen dem, was in einem Taschenatlas stehen soll, und dem, was einem Leser an Kleindruck zugemutet werden darf. Er enthält als Dreingabe auch die wesentlichen geographischen Daten, wobei auffällt, wie systematisch und überlegt die Auswahl und Sortierung der Angaben erfolgte.« Christ und Welt, Stuttgart



Der Große Bertelsmann Weltatlas

Jubiläumsausgabe
Geographie – Klima – Bevölkerung –
Wirtschaft

440 Seiten, darunter 40 Seiten Text (u. a. Sprachenschlüssel und Kartenwörter, statistische Übersicht, thematische Begriffe), 100 Kartenseiten »Die Welt«, 20 Kartenseiten »Mittel-europa«, 40 Kartenseiten »Klima, Bevölkerung, Wirtschaft« und 240 Registerseiten mit insgesamt 165 000 Stichwörtern. Format 24 x 32 cm. Folieneinband **128 DM** (Teilzahlungspreis 140.80 DM)

»Das trotz der 440 Seiten handliche Format, die neuartige Bindung, die ein flaches Aufschlagen ermöglicht, ohne daß viele Kilometer Flußlauf oder Gebirge im Mittelknick verschwinden, und der ausgezeichnete Druck in 22 Farb-abstufungen sind äußerliche Positive. Bei den für jeden Atlas wichtigen Maßstäben hat man sich auf wenige Maße beschränkt, was zuverlässige Größenvergleiche erheblich erleichtert. In der Beschriftung der physikalischen Karten wurde der international gültigen Benennung der Vorrang gegeben – das geschieht hier zum erstenmal in einem deutschen Kartenwerk.« Die Welt der Literatur, Hamburg